



UITTREKSEL UIT HET VERGUNNINGENREGISTER GEMEENTE HAM

A. LIGGING VAN HET TERREIN

Kadastrale afdeling: 1
Sectie: B
Perceelnummer: 307D
Straat / Kadastrale ligging: GENEBERG HET GEUCHT
Huisnummer:

B. DETAILOPGAVE VAN DE IN HET VERGUNNINGENREGISTER OPGENOMEN INFORMATIE

VERKAVELING

VERKAVELINGSWIJZIGING

STEDENBOUWKUNDIGE AANVRAGEN

STEDENBOUWKUNDIGE MISDRIJVEN

STEDENBOUWKUNDIGE ATTESTEN

OPMERKINGEN

Het uittreksel uit het vergunningenregister geeft aan welke informatie, over één of meerdere door de aanvrager opgegeven perceelnummers, is opgenomen in het vergunningenregister. Er kan geen garantie gegeven worden dat deze informatie volledig is. Zo kunnen perceelnummers in de loop der tijd gewijzigd zijn.


Het feit dat in het vergunningenregister vermeld is dat een stedenbouwkundige vergunning of verkavelingsvergunning bestaat, betekent niet noodzakelijk dat wat werkelijk uitgevoerd is, overeenstemt met die vergunning of dat alles wat vergund is, ook effectief uitgevoerd is.

Conform artikel 98 van het decreet van 18 mei 1999 houdende de organisatie van de ruimtelijke ordening, is het college van burgemeester en schepenen verantwoordelijk voor de


overeenstemming van het vergunningenregister met de stukken die erin moeten worden opgenomen.

Door dit uittreksel is men niet ontheven van het aanvragen en verkrijgen van een stedenbouwkundige vergunning of van een verkavelingsvergunning, indien deze zou nodig zijn.

16 december 2015



E. Accou
Secretaris



D. De Vis
Burgemeester

Uittreksel uit het plannenregister

Gemeente
Ham

A. LIGGING VAN HET TERREIN

Kadastrale afdeling	1 AFD/OOSTHAM
Sectie	B
Perceelnummer	71046_B_0307_D_000_00
Ligging	GENEBERG HET GEHUCHT

B. GEMEENTELIJKE PLANNEN OF VERORDENINGEN

Naam	Gemeentelijke verordening inzake beplanting
Type	Gemeentelijke bouwverordening
Plan id	BVO_71069_231_00021_00001
Datum goedkeuring	23/09/1987
processtap	BG

Naam	Gemeentelijke stedenbouwkundige verordening inzake parkeergelegenheden bij bouwwerken
Type	Gemeentelijke stedenbouwkundige verordening
Plan id	SVO_71069_233_00022_00002
Datum goedkeuring	03/03/2011
processtap	BG

Naam	Gemeentelijke stedenbouwkundige verordening inzake overwelling baangrachten
Type	Gemeentelijke stedenbouwkundige verordening
Plan id	SVO_71069_233_00021_00001
Datum goedkeuring	24/12/2002
processtap	BG

Naam	waarborg bij bouwwerken
Type	Gemeentelijke stedenbouwkundige verordening
Plan id	SVO_71069_233_00023_00001
Datum goedkeuring	20/02/2013
processtap	BG

C. PROVINCIALE PLANNEN OF VERORDENINGEN

Naam	Provinciale stedenbouwkundige verordening met betrekking tot de tijdelijke huisvesting van seizoenarbeiders
Type	Provinciale stedenbouwkundige verordening
Plan id	SVO_70000_233_00011_00001
Datum goedkeuring	06/02/2013
processtap	BG

D. GEWESTELIJKE PLANNEN OF VERORDENINGEN

Naam	gewestplan Hasselt-Genk
Type	Gewestplan
Plan id	GWP_02000_222_00020_00001
Datum goedkeuring	04/03/1979
processtap	BG
Bestemming	bosgebieden
Bestemming	woongebieden met landelijk karakter

Naam	Gewestelijke bouwverordening inzake wegen voor voetgangersverkeer
Type	Gewestelijke bouwverordening
Plan id	BVO_02000_231_00001_00001
Datum goedkeuring	29/04/1997
processtap	BG

Naam	Gewestelijke stedenbouwkundige verordening inzake hemelwaterputten, infiltratie-voorzieningen, buffervoorzieningen en gescheiden lozing van afvalwater en hemelwater
Type	Gewestelijke stedenbouwkundige verordening
Plan id	SVO_02000_233_00001_00001
Datum goedkeuring	10/09/2010
processtap	BG

Naam	Gewestelijke stedenbouwkundige verordening inzake openluchtrecreatieve verblijven
Type	Gewestelijke stedenbouwkundige verordening
Plan id	SVO_02000_233_00002_00001
Datum goedkeuring	08/07/2005
processtap	BG

Naam	Gewestelijke stedenbouwkundige verordening
------	--


	inzake toegankelijkheid
Type	Gewestelijke stedenbouwkundige verordening
Plan id	SVO_02000_233_00003_00001
Datum goedkeuring	10/06/2011
processtap	BG

OPMERKINGEN

- 1° Het uittreksel uit het plannenregister geeft aan welke informatie over één of meer door de aanvrager opgegeven perceelsnummers in het plannenregister is opgenomen. Er kan geen garantie gegeven worden dat die informatie volledig is. Zo kunnen kadastrale perceelnummers na verloop van tijd gewijzigd zijn;
- 2° Het feit dat in het plannenregister vermeld is dat een bestemmingsvoorschrift bestaat, betekent niet noodzakelijk dat wat werkelijk uitgevoerd is overeenstemt met dat voorschrift of dat alles wat ingetekend is, ook effectief uitgevoerd is;
- 3° Conform artikel 95 van het decreet van 18 mei 1999 houdende de organisatie van de ruimtelijke ordening is het college van burgemeester en schepenen verantwoordelijk voor de overeenstemming van het plannenregister met de stukken die erin moeten worden opgenomen.


Met de meeste hoogachting,

De secretaris,



Erik Accou

De burgemeester,



Dirk De Vis

